


Dents rayées


De Topo Paralpinisme



Préparation de l'exit

Caractéristiques

- **Lieu** : Face N du rocher des Gérats sous les Carroz
- **Hauteur** : entre 120m et 540m
- **Matériel** : rien
- **Posé** : Dans les champs de l'autre côté de la route
- **Première** : Pierre Brosseau, Sébastien Collomb-Gros, Philippe Magnin et Jean-Michel Peuzin le 23 avril 2008




Profil du départ

Accès

A l'entrée des Carroz, Prendre à droite direction « Carroz ouest » puis à gauche et à droite (toujours « Carroz ouest » puis « les genièvres ») 300 m plus loin , prendre à gauche en direction « les genièvres ». Dans la rue du même nom, se garer près d'un local poubelle, puis prendre un chemin jeepable en légère descente à droite. Marcher environ 500 m en laissant 2 chemins sur la gauche, prendre le 3ème chemin à gauche, puis de suite à droite dans un pré sur 50 m puis partir à gauche dans la forêt et rejoindre au mieux le bord de la falaise. L'exit se trouve sur un pilier, une corde est en place pour les wingsuiters qui veulent partir de la marche 8 m en contrebas (prévoir un mousqueton)

Saut en pantz demandant un bon départ et une bonne dérive. Sur 330 m de falaise, seul les 100 premiers mètres sont légèrement déversants, le reste est positifs ! le visuel est là et il est déconseillé de tirer avant d'avoir tout passé.

En trackfut Monopièce, voler vers la droite pour ne pas finir dans l'Arve ou sur le train :-)



Belvédère

Récupérée de « https://www.base-jump.org/topo/index.php?title=Dents_rayées&oldid=7686 »

Catégories :

Haute Savoie
Vallée de l'Arve
Track Pantz
Track Pantz Monopiece
Wingsuit
Pages avec carte

-
- Dernière modification de cette page le 30 janvier 2021, à 20:11.
 - Le contenu est disponible sous licence Creative Commons paternité - non commercial - partage à l'identique sauf mention contraire.

